



### AC1 - MONUMENTS HISTORIQUES

 Monument historique inscrit

 Périmètre de protection des monuments historiques

### AC2 - PROTECTION DES SITES

 Servitude de protection des sites et des monuments naturels inscrits

### I1bis - HYDROCARBURES

 Servitude relative au transport d'hydrocarbures


### I4 - ELECTRICITE

 Servitudes au voisinage d'une ligne électrique aérienne ou souterraine

### PT2 - PROTECTION RADIO-ELECTRIQUES

Les cotes NGF limitées pour les différents types d'obstacles n'apparaissent pas sur le plan

 Liaison hertzienne

 Télécommunication - protection contre les obstacles

### FONDS DE CARTE


 Limite de commune

 Bâtiment


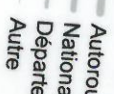


 Bâtiment industriel

 Zone ayant un caractère administratif, culturel, sportif, industriel ou commercial


 Cimetière


 Espace végétal


### RESEAU ROUTIER

 Autoroute  
 Nationale  
 Départementale  
 Autre

### HYDROGRAPHIE

 Cours d'eau ayant un régime permanent

 Etendue d'eau

 Réservoir d'eau