

# DOSSIER COMMUNAL SUR LES RISQUES MAJEURS






Localisation des zones d'aléa de

## EPIAIS-RHUS

### RISQUE DE TRANSPORT DE MATIERES DANGEREUSES

Document cartographique élaboré par les services de l'Etat en décembre 2003, en fonction des connaissances scientifiques et des documents de référence.

Ce document d'information a été établi pour définir les zones dans lesquelles le maire devrait procéder à l'information des populations sur les risques majeurs, en application de l'article L 125-2 du Code de l'Environnement (ex article 21 de la loi du 22 juillet 1987). Il est évolutif et sera mis à jour en fonction de l'état des connaissances en matière de risques majeurs.

-  Limite de Commune
- Zone d'aléa transport de matières dangereuses**
-  Route
-  Chemin de fer
-  Gazoduc
-  Pipe-line

Echelle 1:25 000

1 km

